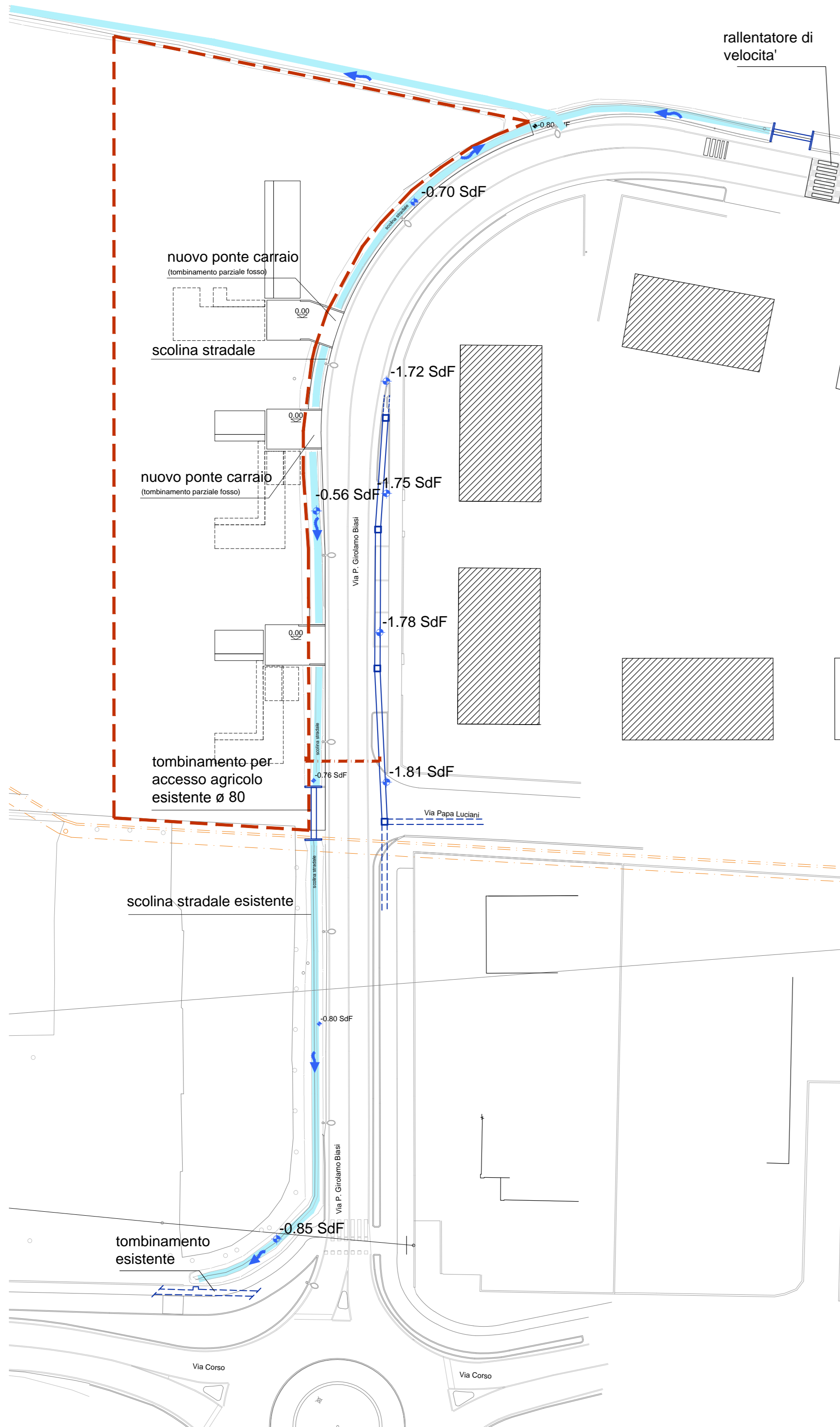


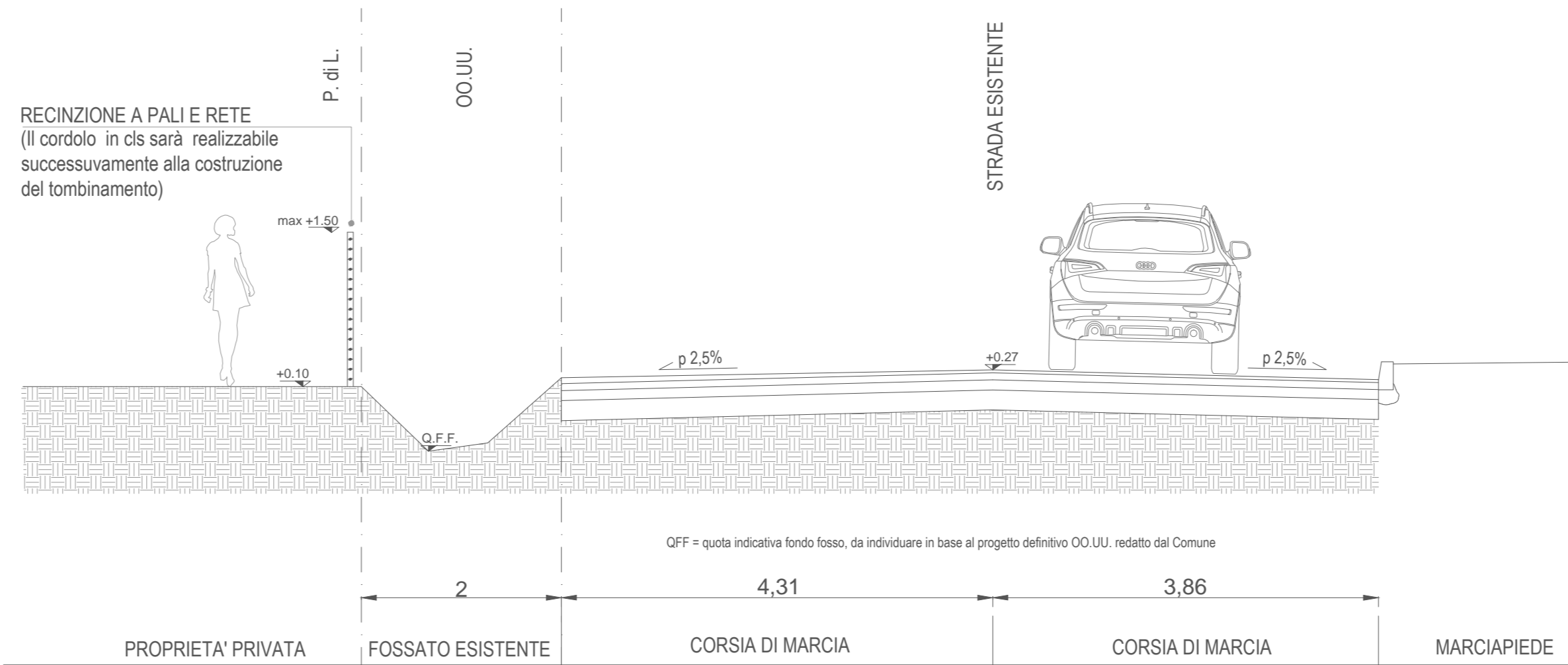
SEZ.01  
Scala H 1/250  
Scala V 1/250

Stato di fatto	0,00	6,607	8,664	9,223	24,494	9,365	33,859	8,791	42,850	10,849	53,469	66,666	72,835	12,380	85,215	8,093	93,309	7,345	100,653	113,534	8,134	121,668	5,085	126,753	4,645	131,968	4,617	136,015	6,125	142,140	4,581	146,721	1,652	148,373
Progressiva	0,000	6,607	8,664	9,223	24,494	9,365	33,859	8,791	42,850	10,849	53,469	66,666	72,835	12,380	85,215	8,093	93,309	7,345	100,653	113,534	8,134	121,668	5,085	126,753	4,645	131,968	4,617	136,015	6,125	142,140	4,581	146,721	1,652	148,373
Parziale	0,000	6,607	8,664	9,223	24,494	9,365	33,859	8,791	42,850	10,849	53,469	66,666	72,835	12,380	85,215	8,093	93,309	7,345	100,653	113,534	8,134	121,668	5,085	126,753	4,645	131,968	4,617	136,015	6,125	142,140	4,581	146,721	1,652	148,373
Quota	-0,76	-0,64	-0,71	-0,71	-0,47	-0,59	-0,56	-0,57	-0,56	-0,57	-0,59	-0,67	-0,67	-0,70	-0,72	-0,82	-0,82	-0,87	-0,87	-0,87	-0,87	-0,95	-0,95	-0,92	-0,86	-0,81	-0,81	-0,94	-0,87	-0,87	-0,87	-0,87	-0,87	

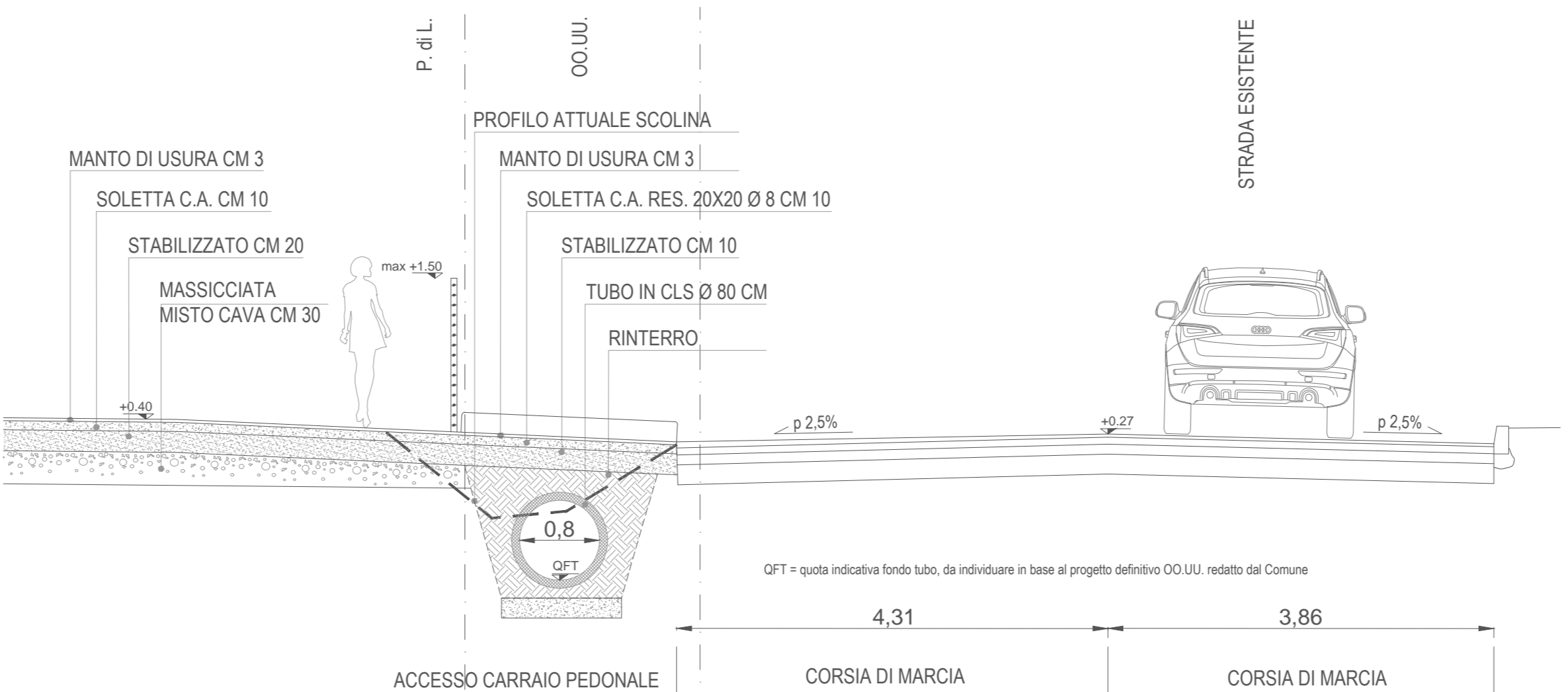
PROFILO FOSSO ESISTENTE



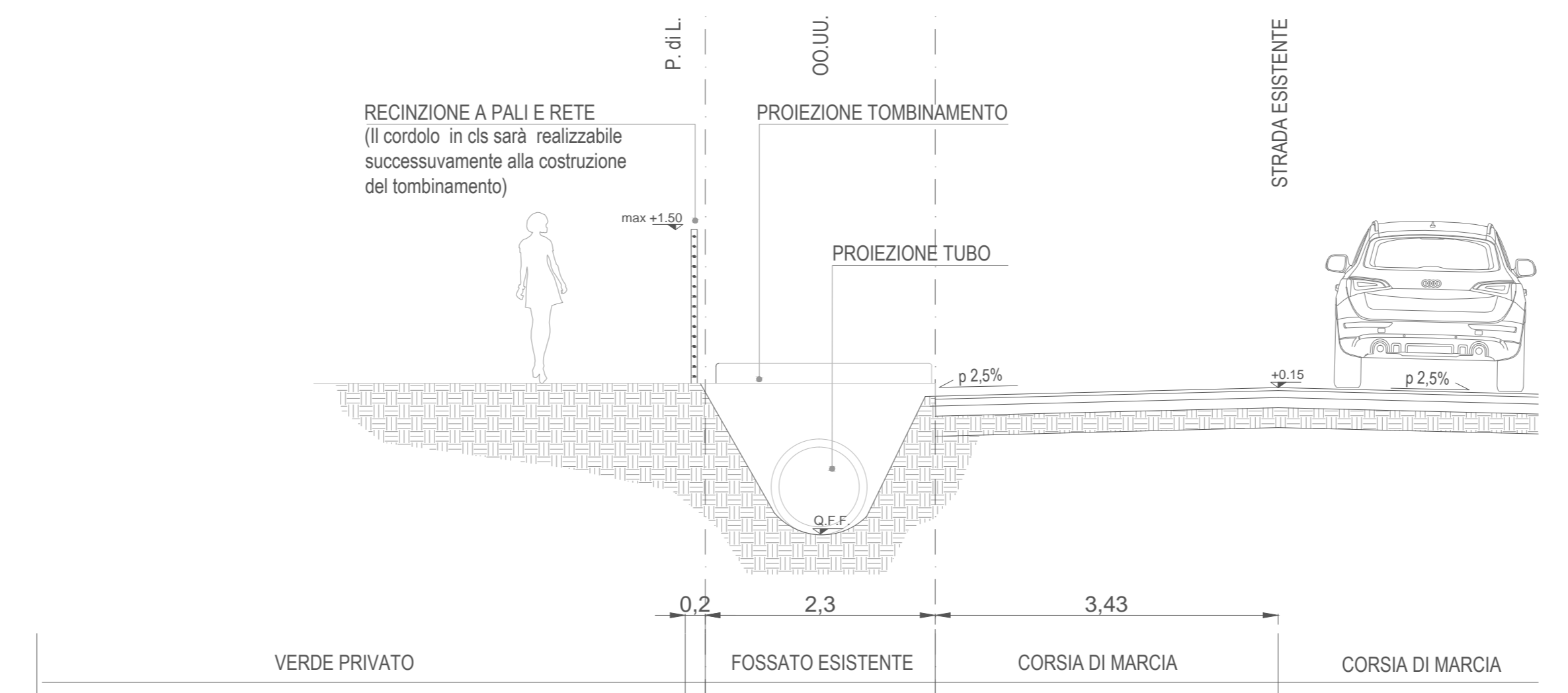
IDROGRAFIA - STATO DI FATTO  
scala 1:500



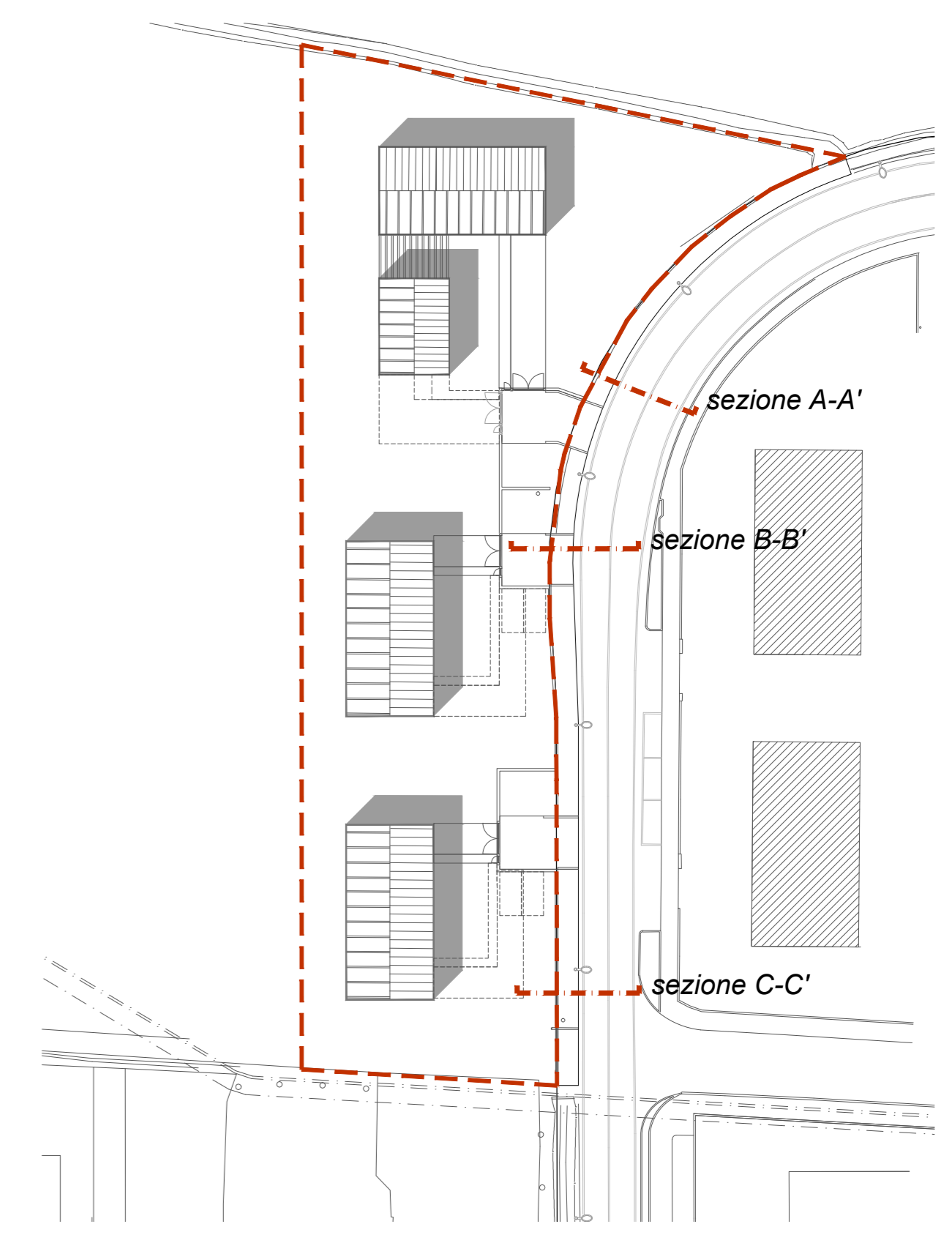
SEZIONE STRADALE A-A' 1:50 stato di progetto a cura dei lottizzanti (ante realizzazione tombinamento e marciapiede da parte del Comune)



SEZIONE STRADALE B-B' 1:50 stato di progetto (post realizzazione tombinamento e marciapiede da parte del Comune)



SEZIONE STRADALE C-C' 1:50 stato di progetto a cura dei lottizzanti (ante realizzazione tombinamento e marciapiede da parte del Comune)



Comune di Camposampiero Regione Veneto

Piano di Lottizzazione "RESIDENZE CORSO"

INDIVIDUAZIONE TERRENI	Camposampiero, Via P. Girolamo Biasi NCT Fg. 9 Mapp. 344-345
COMMITTENTI	Sig.ra MAZZON VILMA Sig. DE CECCHI SIMONE Sig. DE CECCHI FILIPPO
PROGETTO URBANISTICO	Arch. Francesco Pinton Viale degli Alpini 13 35010 Vigonza (PD) Arch. Matteo Grassi Via G. Schiavone 9 35134 Padova (PD)



REVISIONE	REV.	DATA	OGGETTO	RED.
a	1	2019-04-18		
b				
c				
d				

OGGETTO: PIANO DI LOTTIZZAZIONE  
ELABORATO: OO.UU. - SEZIONI STRADALI

CODICE	DATA	SCALA	SOFTWARE	FILE	REDATTO
TAV.06	2019-04-18	1:500 / var.	Autocad 2004	CSP_PDL_TAVV_00.dwg	MG / FP

TUTTI I DIRITTI SONO RISERVATI - Questo documento e' di proprieta' esclusiva dell'Autore che si riserva ogni diritto sullo stesso. Pertanto non puo' essere copiato, riprodotto, comunicato o divulgato ad altri o usato in qualsiasi maniera, nemmeno per fini sperimentali, senza autorizzazione scritta dell'Autore.